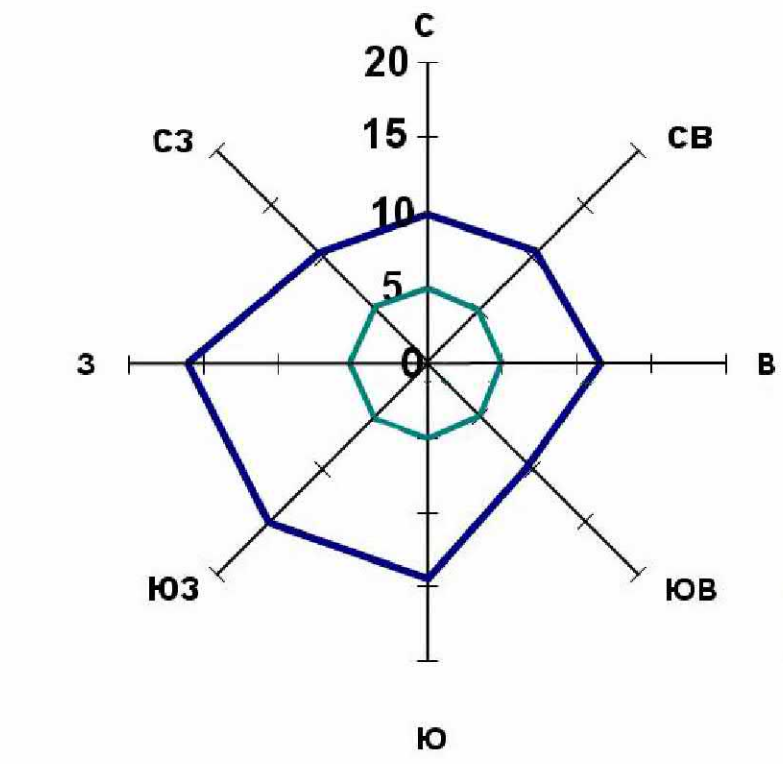


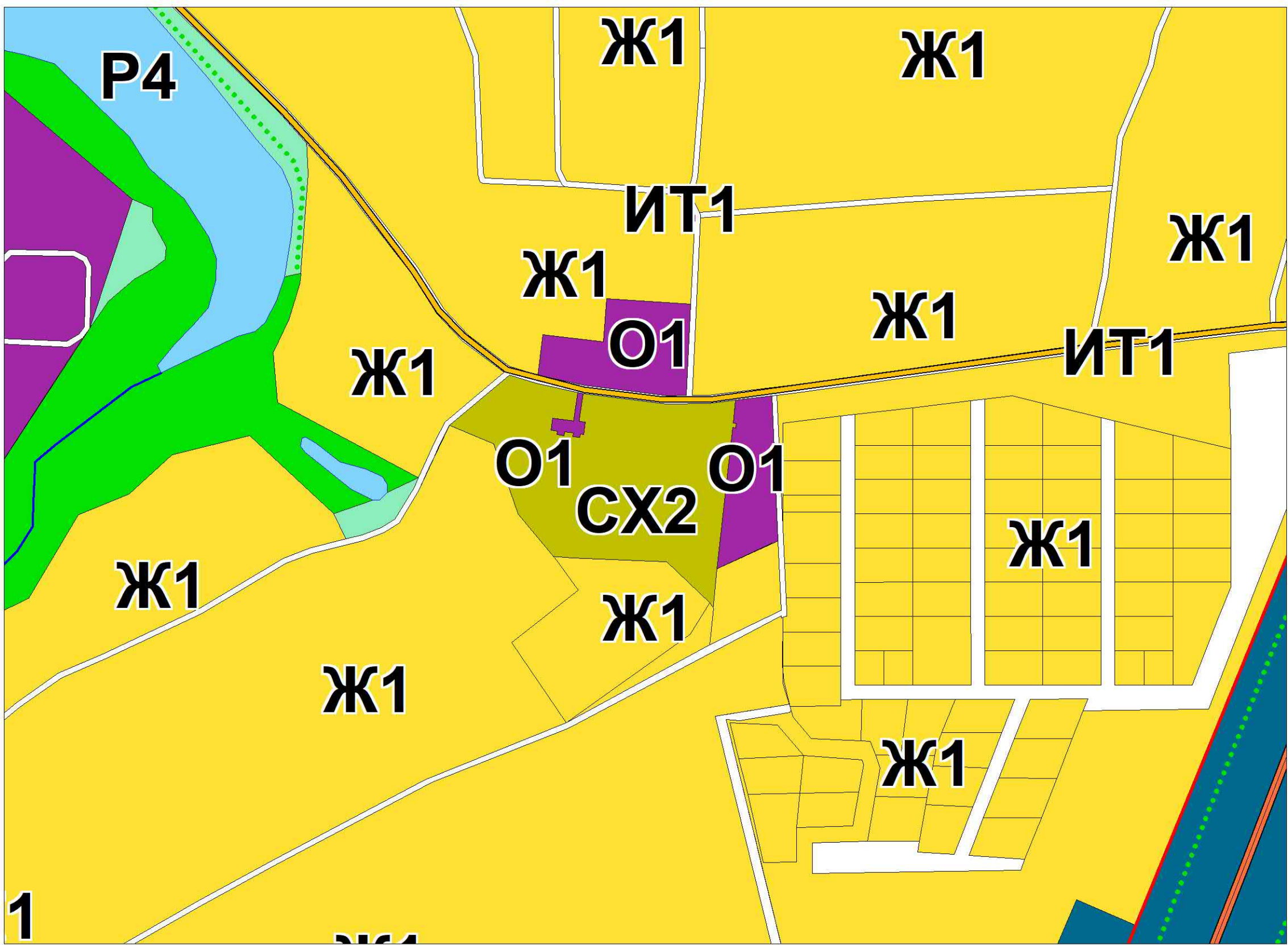


Карта градостроительного зонирования территории муниципального образования "Новопоселеновский сельсовет" Курского района Курской области

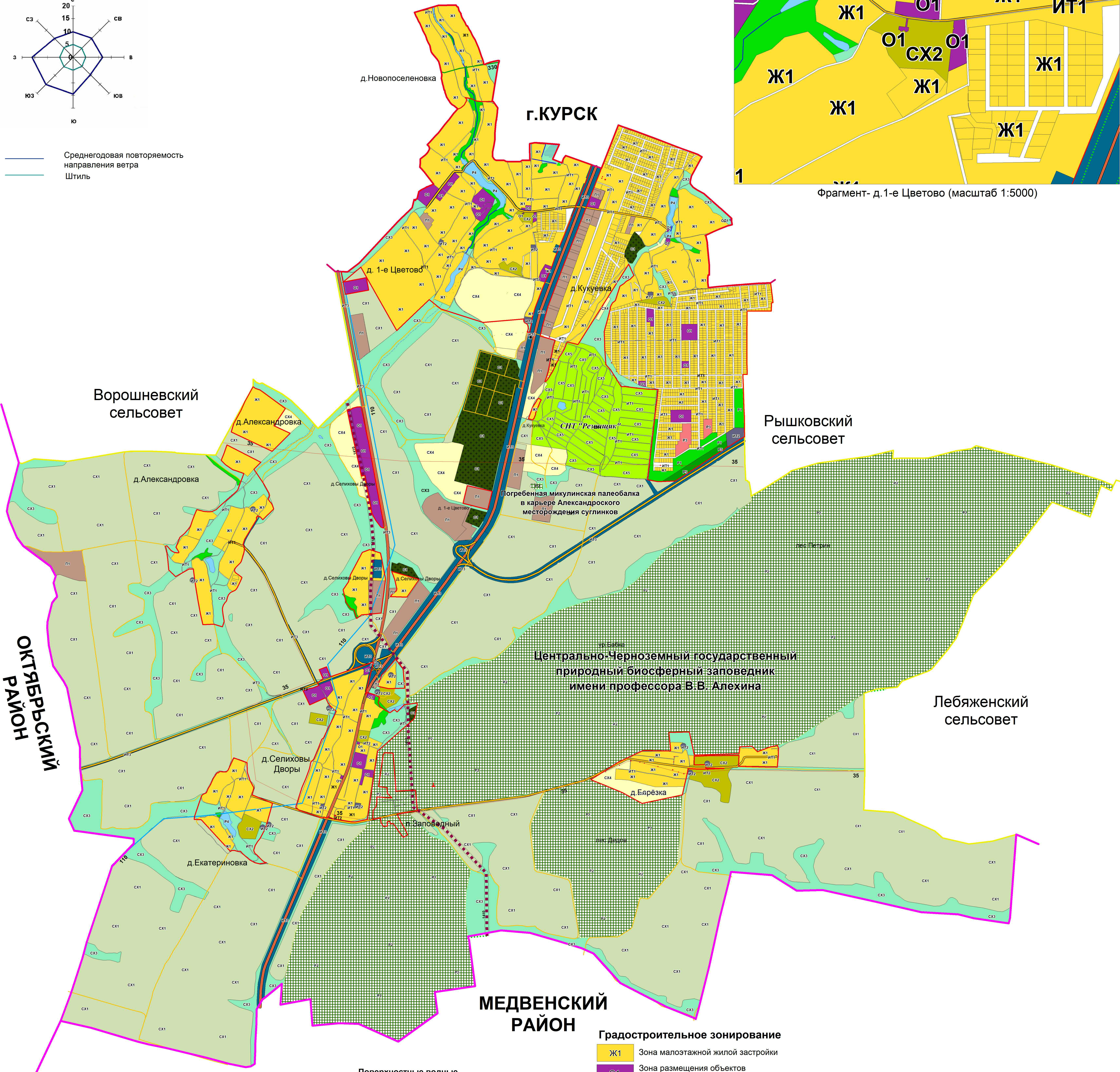
УТВЕРЖДЕНО
решением Собрания депутатов
Новопоселеновского сельсовета
Курского района Курской области
от 2021 года №



Среднегодовая повторяемость направления ветра
Штиль



Фрагмент- д.1-е Цветово (масштаб 1:5000)



УСЛОВНЫЕ ОБОЗНАЧЕНИЯ

- Граница района
- Граница города
- Граница сельсовета
- Граница населенного пункта

- ОКС внешнего автомобильного транспорта**
- Автомобильная дорога регионального значения с асфальтным покрытием
 - Автомобильная дорога межмуниципального значения с асфальтным покрытием
 - Автомобильная дорога местного значения с асфальтным и грунтовым покрытием

- Объекты улично-дорожной сети населенного пункта**
- Улицы, дороги
 - Проезды

- ОКС транспортных сооружений**
- Мост

- ОКС гидротехнических сооружений**
- Плотина
 - Дамба

Поверхностные водные объекты

- Река, ручей
- Пруды, озера
- Болото, заболоченность

Растительность

- Леса густые, питомники, сплошные заросли кустарника
- Луговая растительность
- Сад
- Озеленение вдоль дорог

Объекты культурного наследия

- Памятники

ОКС инженерной инфраструктуры

- Подстанция 35 Кв
- ЛЭП 330 Кв
- ЛЭП 110 Кв
- ЛЭП 35 Кв
- ГРС
- Магистральный газопровод

Градостроительное зонирование

- Ж1** Зона малоэтажной жилой застройки
- О1** Зона размещения объектов multifunctional public-business, commercial, social and communal-household purpose
- П1** Зона размещения промышленных, коммунально-складских объектов
- СХ1** Зона, занятая сельскохозяйственными угодьями
- СХ2** Зона занятая объектами сельскохозяйственного назначения
- СХ3** Зона природно-ландшафтной территории, в соответствии с местными условиями
- СХ4** Зона сельскохозяйственного использования
- СХ5** Зона садоводческих, огороднических некоммерческих объединений граждан
- ИТ1** Зона улично-дорожной сети
- ИТ2** Зона инженерной инфраструктуры
- ИТ3** Зона транспортной инфраструктуры
- С1** Зона размещения кладбищ
- Р1** Зона рекреации зеленых насаждений
- Р2** Зона рекреационного назначения. ГОСУДАРСТВЕННЫЙ ЦЕНТРАЛЬНО-ЧЕРНОЗЕМНЫЙ БИОСФЕРНЫЙ ЗАПОВЕДНИК
- Р3** Зона ререации - отдыха
- Р4** Зона рекреации водных объектов
- Р5** Зона рекреации - лесозащитные полосы

						ПРАВИЛА ЗЕМЛЕПОЛЬЗОВАНИЯ И ЗАСТРОЙКИ муниципального образования "Новопоселеновский сельсовет" Курского района Курской области		
Имя	Нач. уч.	Лист	№ док.	Подп.	Дата	Графические материалы обоснования внесения изменений в Правила землепользования и застройки муниципального образования "Новопоселеновский сельсовет" Курского района Курской области	Страница	Лист
Рис. проекта	Ворожьев А.А.						1	2
Топограф	Романова Е.А.							
						Карта градостроительного зонирования территории Новопоселеновского сельсовета Курского района Курской области	ИП Ворожьев С.Н.	